











I. Une valorisation économique qui exerce une forte pression sur les milieux


-  Espace d'intense production agricole bénéficiant de sols et d'un climat très favorables mais menacé par l'érosion et la pollution.
-  Espace industriel majeur, importants risques technologiques associé à une forte concentration humaine. Intenses flux routiers.
-  Valorisation touristique des milieux montagnards ayant un important impact environnemental lié à une anthropisation et aux migrations touristiques.
-  Littoral marqué par un fort développement touristique et une pression urbaine croissante.
-  Territoire concentrant plus de 30% de sols artificialisés.
-  ZIP concentrant des activités industrielles et portuaires à haut risque environnemental dans des milieux sensibles.
-  Territoire faiblement exposé aux risques naturels et technologiques et à la dégradation des écosystèmes.

II. Des outils pour protéger les milieux et gérer les risques.

-   Parc National et parc national marin ou en zone maritime. Protection des écosystèmes sensibles.
-  Autres sites maritimes protégés (parc régional, site naturel du conservatoire du littoral, classement Unesco).

 Un littoral de plus de 2400 km présentant d'importants risques d'inondation et de submersion. Politique de protection de l'environnement par la « loi littoral » et l'action du conservatoire national du littoral.

 Aménagement des grands fleuves et mise en place de PPRI.

 Région concentrant les installations industrielles classées SEVESO et mise en place de PPRT à l'échelle communale.

Valorisation et protection des milieux français