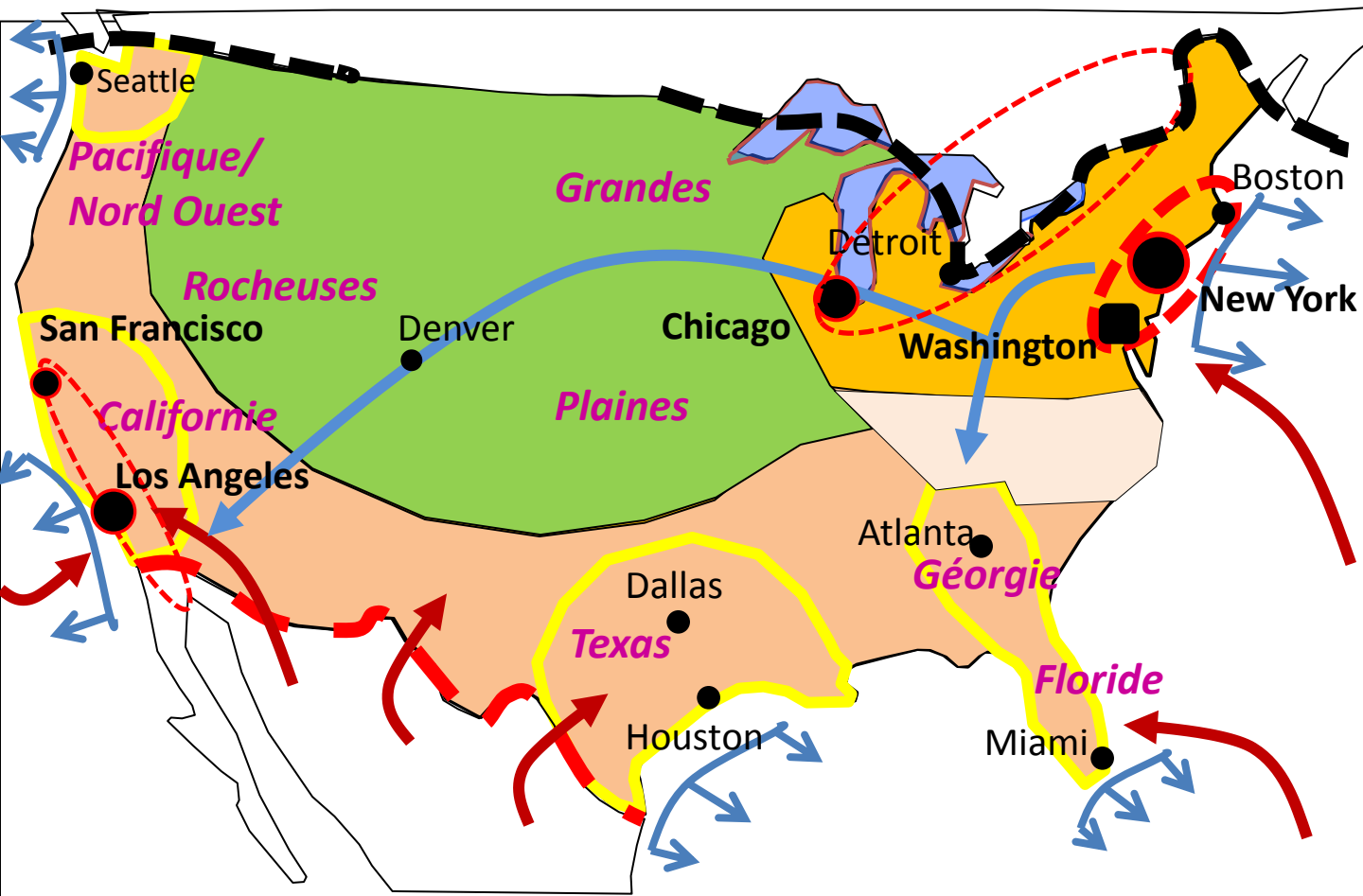






États-Unis : l'organisation du territoire






2. Les Dynamismes internes :


-  La mégalopolis, espace urbain dominante.
-  Autre grand espace urbain, extension transfrontalière.
-  Métropole secondaire organise leur régional, fonction de hubs et/ou Gateways.
-  Principaux flux de migrations internes.

III. Les effets de la mondialisation.

1. Les interfaces :



-  Façade maritime : Littoralisation croissante, tourisme, capitalisation, échanges internationaux
-  Interface Nord-Sud, délocalisations, villes jumelles, flux asymétriques.
-  Interface Nord-Nord, région à fort dynamisme transfrontalier.

2. Un territoire attractif :


-  Flux migratoire, « brain drain » et migration économique.

I. Les Grands ensembles :

1. Les centres historiques :

-  Le Nord-est, cœur historique et économique. Déclin industriel de la manufacturing belt.
-  Le vieux sud redynamisé, relocalisation industrielle et dynamisme côtier.

2. Les périphéries :

-  Les périphéries attractives, essor démographique important, héliotropisme.



Les Sun belts et le Nord-ouest, nouveaux centres d'impulsion de l'économie américaine.



Le cœur agricole et l'espace en réserve des Rocheuses. Contribution forte au « food power ».

II. Un espace métropolisé :

1. Des métropoles de rang mondial :



Ville mondiale, centre d'impulsion planétaire.



Capitale fédérale, centre de la diplomatie mondiale.