

REALISATION D'UN CROQUIS

Méthode Terminale

Leçon : la mondialisation

SUJET DU CROQUIS:

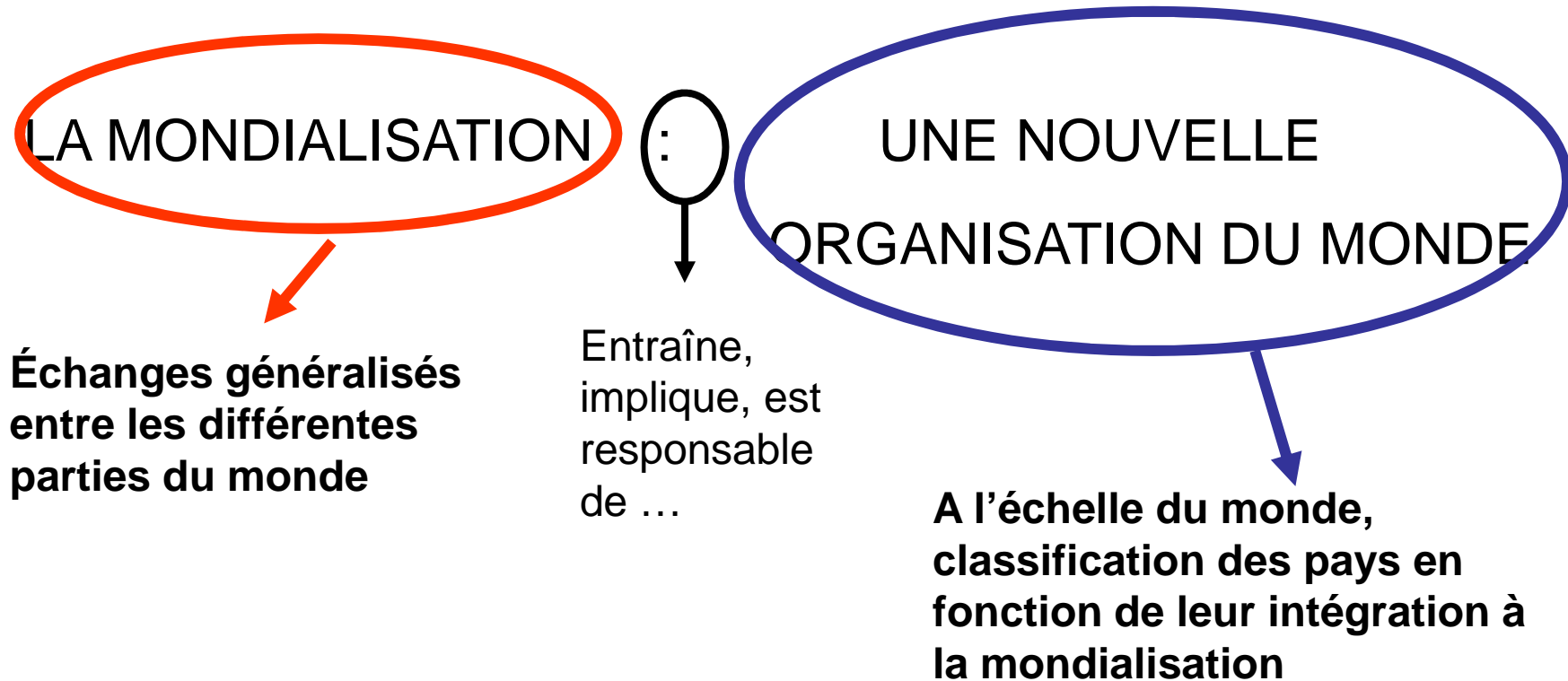
**LA MONDIALISATION : UNE
NOUVELLE ORGANISATION
DU MONDE**

**1^{ère} ETAPE :
ANALYSER LE SUJET POUR LE
PROBLEMATISER**

au brouillon

- 1) Quelle est la signification des termes du sujet et les liens qu'ils peuvent entretenir les uns avec les autres ?**
- 2) Quelle est la problématique correspondant à ce sujet ?**

RESULTAT DE L'ANALYSE DU SUJET



PROBLEMATIQUE : Quelle nouvelle organisation du monde la mondialisation implique – t – elle ?

2^{ème} ETAPE :
MOBILISER LES INFORMATIONS NECESSAIRES
A LA REALISATION DU CROQUIS
en répondant à la problématique.

au brouillon

3) Faites la liste de toutes les informations qui répondent à la question : quelle nouvelle organisation du monde la mondialisation implique – t - elle ?

Écartez celles qui ne sont pas cartographiables (que l'on ne peut pas représenter sur un croquis).

Liste des informations qui permettent de traiter le sujet

- 1) Les NordS échangent entre eux de produits manufacturés à haute valeur ajoutée, des capitaux, de l'information
- 2) La Triade qui représente 20% de la population mondiale et 80% du PNB, du commerce, de la capitalisation boursière, des IDE, de la recherche ...dans le monde.
- 3) Les annexes de la Triade bien reliées à la Triade, riches mais moins puissantes.
- 4) Les flux pétroliers en provenance de ...la principale zone d'extraction mondiale
- 5) Périphéries intégrées : puissances régionales : pays très peuplés (main d'œuvre et consommateurs) et/ou vastes (ressources), qui ont une influence régionale
- 6) Pays en position intermédiaire
- 7) L'impulsion vient des villes – monde : capacité d'attraction et de diffusion qui s'exerce à l'échelle mondiale, S'y concentrent : bourses, sièges des multinationales, ports et aéroports internationaux.
- 8) PMA (pays les moins avancés) : pays instables politiquement, Etats corrompus et productivité faible de la main d'œuvre
- 9) Qui sont inscrites dans des mégaloilles : ensemble de métropoles puissantes et hiérarchisées, fonctionnant en réseau.
- 10) Métropoles relais dans les pays du Sud (puissances régionales, Etats ateliers et pétroliers).
- 11) Des flux dissymétriques : du Nord vers le Sud : produits manufacturés à haut niveau technologique, touristes, IDE, informations, déchets ; et du Sud vers le Nord : produits manufacturés à faible niveau technologique, émigrants politiques et économiques
- 12) Les flux de produits manufacturés à faible valeur ajoutée, en provenance de ...la principale zone de production
- 13) Parmi ces annexes, les NPIA (nouveaux pays industrialisés asiatiques) qui sont passés de la fabrication de produits manufacturés à faible valeur ajoutée (ex : confection) à des produits à forte valeur ajoutée (ex : informatique, électronique).
- 14) Flux Sud Sud peu importants, car les Suds ont privilégié les échanges avec le Nord le plus proche, et que leurs activités ne sont pas complémentaires.
- 15) Périphéries exploitées : pays ateliers : main d'œuvre bon marché qui fabrique des produits manufacturés à faible niveau technologique destinés à l'exportation + pays pétroliers : matière première stratégique et énergie de la mondialisation

3^{ème} ETAPE :
ORGANISER LES INFORMATIONS
au brouillon

4) En combien de parties pouvez vous regrouper les informations ?

Donnez à chaque partie un titre qui constitue une réponse à la problématique.

5) Quelles sont les sous parties que vous pouvez aménager pour chaque partie? Donnez leur un titre.

6) Glissez les informations dans chacunes des parties et sous – parties.

I) Un Centre et des périphéries

1) Le centre

2) Les périphéries

3) Les pays en situation intermédiaire et marges évitées

II) Des flux abondants et croissants dans le cadre de la Nouvelle division internationale du travail

A) La domination des flux Nord / Nord

1) Les pôles

2) La nature des échanges Nord /Nord : des flux symétriques

B) Des flux Nord / Sud

1) Pôles et régions

2) Les flux Nord / Sud : des flux dissymétriques

C) Des flux Sud / Sud

I) Un Centre et des périphéries

1) Le centre

2. La Triade qui représente 20% de la population mondiale et 80% du PNB, du commerce, de la capitalisation boursière, des IDE, de la recherche ...dans le monde.

3. Ses annexes, bien reliées à la Triade, riches mais moins puissantes.

13. Parmi ces annexes, les NPIA (nouveaux pays industrialisés asiatiques) qui sont passés de la fabrication de produits manufacturés à faible valeur ajoutée (ex : confection) à des produits à forte valeur ajoutée (ex : informatique, électronique).

2) Les périphéries

5. Périphéries intégrées :

puissances régionales : pays très peuplés (main d 'œuvre et consommateurs) et/ou vastes (ressources), qui ont une influence régionale

15. Périphéries exploitées :

pays ateliers : main d'œuvre bon marché qui fabrique des produits manufacturés à faible niveau technologique destinés à l'exportation

ET pays pétroliers : matière première stratégique et énergie de la mondialisation

3) Les pays en situation intermédiaire et marges évitées

6. Pays en position intermédiaire

8. PMA (pays les moins avancés) : pays instables politiquement, Etats corrompus et productivité faible de la main d'oeuvre

II) Des flux abondants et croissants dans le cadre de la Nouvelle division internationale du travail

A) La domination des flux Nord / Nord

1) Les pôles

7. L'impulsion vient des villes – monde : capacité d'attraction et de diffusion qui s'exerce à l'échelle mondiale, S'y concentrent : bourses, sièges des multinationales, ports et aéroports internationaux.

9. Qui sont inscrites dans des mégalo-pôles : ensemble de métropoles puissantes et hiérarchisées, fonctionnant en réseau.

2) La nature des échanges Nord /Nord : des flux symétriques

1. Les Nords échangent entre eux de produits manufacturés à haute valeur ajoutée, des capitaux, de l'information

B) Des flux Nord / Sud : des flux dissymétriques

10. Métropoles relais dans les pays du Sud (puissances régionales, Etats ateliers et pétroliers).

11. Du Nord vers le Sud : produits manufacturés à haut niveau technologique, touristes, IDE, informations, déchets ; et du Sud vers le Nord : produits manufacturés à faible niveau technologique, émigrants politiques et économiques

4. Les flux pétroliers en provenance de ...
la principale zone d'extraction mondiale

12. Les flux de produits manufacturés à faible valeur ajoutée, en provenance de ...
la principale zone de production

C) Des flux Sud / Sud

14. peu importants, car les Suds ont privilégié les échanges avec le Nord le plus proche, et que leurs activités ne sont pas complémentaires

4^{ème} ETAPE : **REALISER LE CROQUIS ACCOMPAGNE DE SA** **LEGENDE**

au propre

7) Rédigez la légende proprement, en attribuant à chaque information un figuré cartographique.

Pour cela, il faut connaître le langage cartographique.




















Il vous faudra régler les problèmes de superposition d'informations.

Il faut utiliser le matériel adéquat : feutre noir fin, crayons de couleur (figurés de surface), feutres (flèches),gomme,et chiffon pour l'estompage

8) Réalisez proprement le croquis, en respectant les figurés choisis.

Les informations cartographiables peuvent être



	Variation en fonction de leur nature	Variation en fonction de leur intensité
Ponctuelles	 Gare ferroviaire  Aéroport	 grande agglomération  agglomération moyenne  petite agglomération
Linéaires Fléchées ou non	 Flux de pétrole  Flux de gaz	 Flux de pétrole faibles  Flux de pétrole abondants  Flux de pétrole très abondants
De surface en couleurs	 Céréales  Vignes	 PNB faible  PNB moyen  PNB fort
en hachures sur de la couleur	 Céréales  Vignes	 PNB moyen  PNB fort

I) Un Centre et des périphéries

1) Le centre



2. La Triade qui représente 20% de la population mondiale et 80% du PNB, du commerce, de la capitalisation boursière, des IDE, de la recherche ...dans le monde.



3. Ses annexes, bien reliées à la Triade, riches mais moins puissantes.



13. Parmi ces annexes, les NPIA (nouveaux pays industrialisés asiatiques) qui sont passés de la fabrication de produits manufacturés à faible valeur ajoutée (ex : confection) à des produits à forte valeur ajoutée (ex : informatique, électronique).

2) Les périphéries



5. Périphéries intégrées :

puissances régionales : pays très peuplés (main d'œuvre et consommateurs) et/ou vastes (ressources), qui ont une influence régionale




15. Périphéries exploitées :

pays ateliers : main d'œuvre bon marché qui fabrique des produits manufacturés à faible niveau technologique destinés à l'exportation

ET pays pétroliers : matière première stratégique et énergie de la mondialisation

3) Les pays en situation intermédiaire et marges évitées



6. Pays en position intermédiaire



8. PMA (pays les moins avancés) : pays instables politiquement, Etats corrompus et productivité faible de la main d'oeuvre

II) Des flux abondants et croissants dans le cadre de la Nouvelle division internationale du travail

A) La domination des flux Nord / Nord

1) Les pôles



7. L'impulsion vient des villes – monde : capacité d'attraction et de diffusion qui s'exerce à l'échelle mondiale, S'y concentrent : bourses, sièges des multinationales, ports et aéroports internationaux.



9. Qui sont inscrites dans des mégalopoles : ensemble de métropoles puissantes et hiérarchisées, fonctionnant en réseau.

2) La nature des échanges Nord /Nord : des flux symétriques



1. Les Nords échangent entre eux de produits manufacturés à haute valeur ajoutée, des capitaux, de l'information

B) Des flux Nord / Sud : des flux dissymétriques



10. Métropoles relais dans les pays du Sud (puissances régionales, Etats ateliers et pétroliers).



11. Du Nord vers le Sud : produits manufacturés à haut niveau technologique, touristes, IDE, informations, déchets ; et du Sud vers le Nord : produits manufacturés à faible niveau technologique, émigrants politiques et économiques




4. Les flux pétroliers en provenance de ...
la principale zone d'extraction mondiale



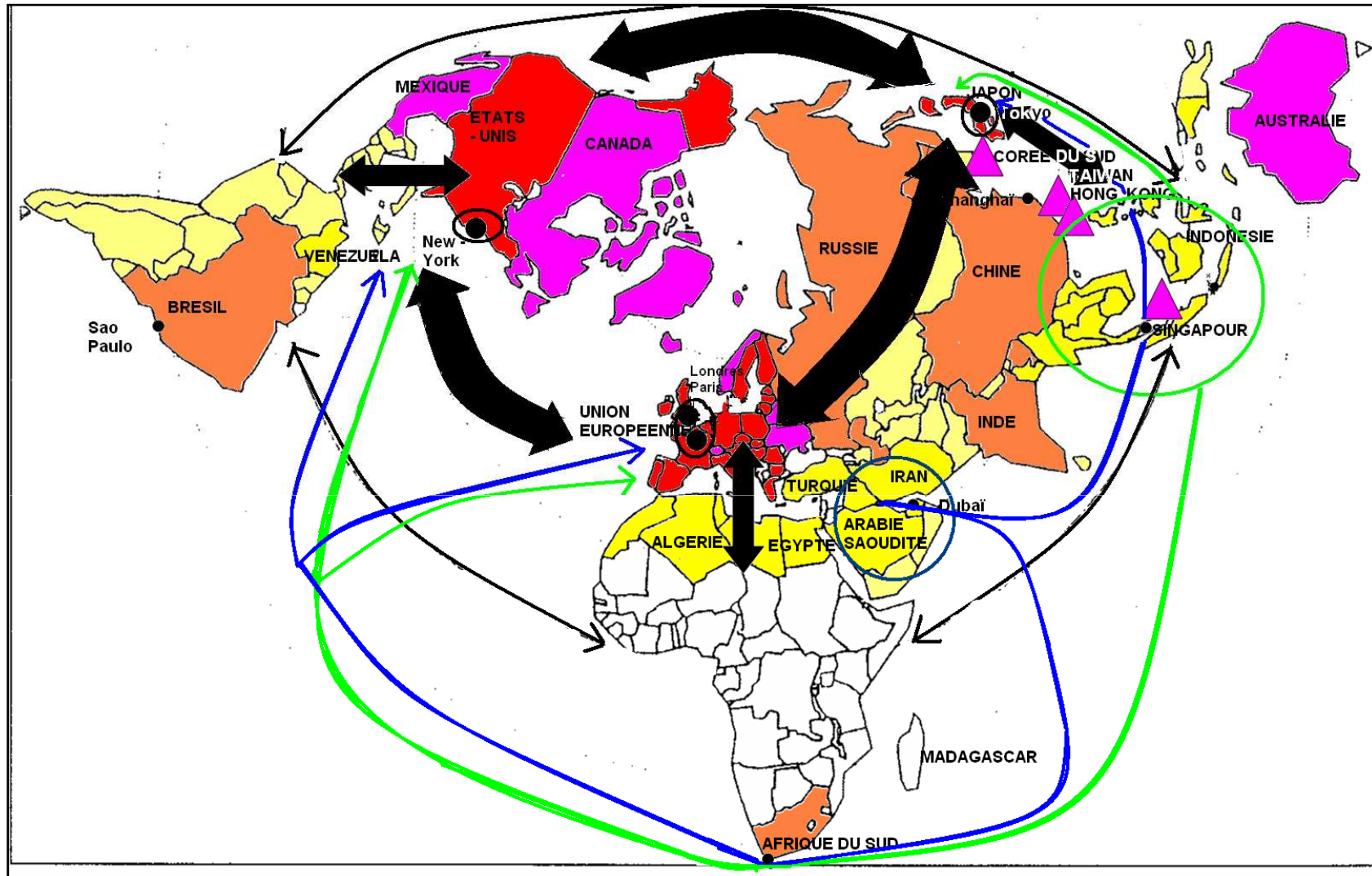
12. Les flux de produits manufacturés à faible valeur ajoutée, en provenance de ...
la principale zone de production



C) Des flux Sud / Sud



14. peu importants, car les Suds ont privilégié les échanges avec le Nord le plus proche, et que leurs activités ne sont pas complémentaires

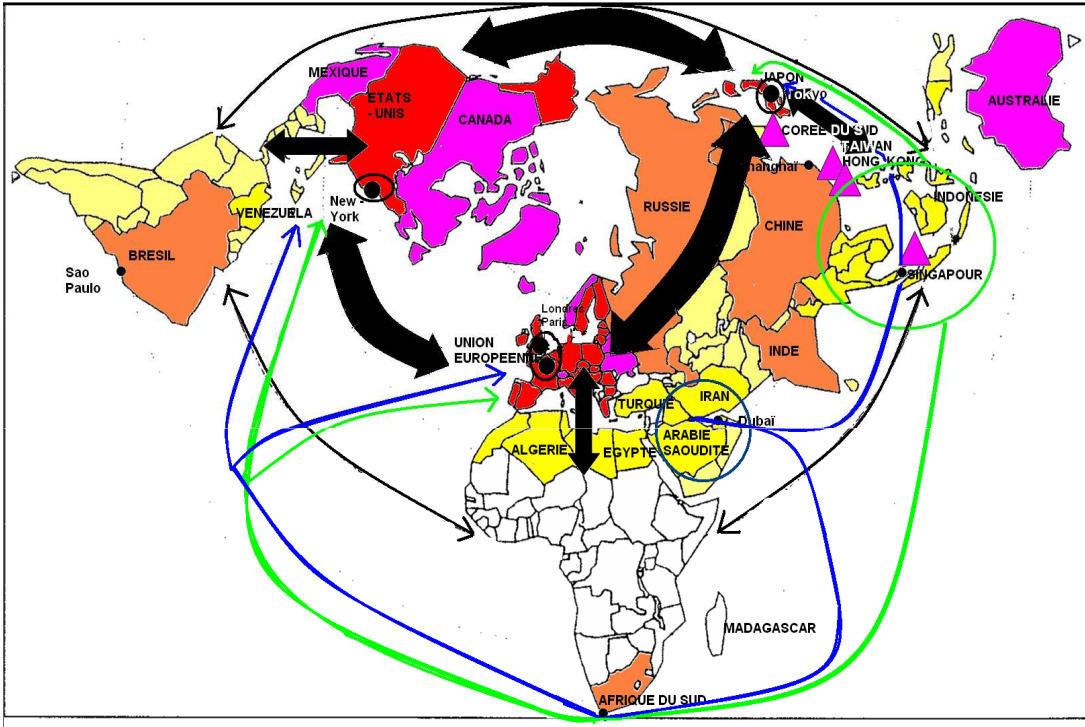


N'oubliez pas la NOMENCLATURE

Nommez et localisez les montagnes, les océans, les agglomérations, les pays ...

N'oubliez pas le titre = sujet

LA MONDIALISATION : UNE NOUVELLE ORGANISATION DU MONDE



La légende est à côté ou en dessous du croquis. Le sens de lecture de la légende est le même que celui du croquis

I) Un Centre et des périphéries

1) Le centre

- 2. La Triade qui représente 20% de la population mondiale et 80% du PNB, du commerce, de la capitalisation boursière, des IDE, de la recherche ...dans le monde.
- 3. Ses annexes, bien reliées à la Triade, riches mais moins puissantes.
- 13. Parmi ces annexes, les NPIA (nouveaux pays industrialisés asiatiques) qui sont passés de la fabrication de produits manufacturés à faible valeur ajoutée (ex : confection) à des produits à forte valeur ajoutée (ex : informatique, électronique).

2) Les périphéries

- 5. Périphéries intégrées : puissances régionales : pays très peuplés (main d'œuvre et consommateurs) et/ou vastes (ressources), qui ont une influence régionale
- 15. Périphéries exploitées : pays ateliers : main d'œuvre bon marché qui fabrique des produits manufacturés à faible niveau technologique destinés à l'exportation
ET pays pétroliers : matière première stratégique et énergie de la mondialisation

3) Les pays en situation intermédiaire et marges évitées

- 6. Pays en position intermédiaire
- 8. PMA (pays les moins avancés) : pays instables politiquement, Etats corrompus et productivité faible de la main d'œuvre

II) Des flux abondants et croissants dans le cadre de la Nouvelle division internationale du travail

A) La domination des flux Nord / Nord

1) Les pôles

- 7. L'impulsion vient des villes – monde : capacité d'attraction et de diffusion qui s'exerce à l'échelle mondiale, S'y concentrent : bourses, sièges des multinationales, ports et aéroports internationaux.
- 9. Qui sont inscrites dans des mégapoles : ensemble de métropoles puissantes et hiérarchisées, fonctionnant en réseau.

2) La nature des échanges Nord /Nord : des flux symétriques

- 1. Les Nords échangent entre eux de produits manufacturés à haute valeur ajoutée, des capitaux, de l'information

B) Des flux Nord / Sud : des flux dissymétriques

- 10. Métropoles relais dans les pays du Sud (puissances régionales, Etats ateliers et pétroliers).
- 11. Du Nord vers le Sud : produits manufacturés à haut niveau technologique, touristes, IDE, informations, déchets ; et du Sud vers le Nord : produits manufacturés à faible niveau technologique, émigrants politiques et économiques
- 4. Les flux pétroliers en provenance de ... la principale zone d'extraction mondiale
- 12. Les flux de produits manufacturés à faible valeur ajoutée, en provenance de ... la principale zone de production

C) Des flux Sud / Sud

- 14. peu importants, car les Suds ont privilégié les échanges avec le Nord le plus proche, et que leurs activités ne sont pas complémentaires

RECAPITULATIF DE LA METHODE:

1ère ETAPE :

A ANALYSER LE SUJET POUR LE PROBLEMATISER

2ème ETAPE :

M MOBILISER LES INFORMATIONS NECESSAIRES A LA REALISATION DU CROQUIS

3ème ETAPE :

O ORGANISER LES INFORMATIONS

4ème ETAPE :

R REALISER LE CROQUIS ACCOMPAGNE DE SA LEGENDE